



## 신안군 안좌면 한운마을

한운마을 현황		
1. 마을 주소 특징 및 홈페이지	전라남도新安군 안좌면 한운길 1 특징 : 2015년 어촌특화 역량강화교육 이수마을 홈페이지 : 없음	
2. 마을소개 및 유래	한운리는 유서가 깊은 마을로 유명하다. 마을과 바다 사이에 해풍림이 위치해 자연적으로 간척지가 조성되며 촌락이 형성됐다. 고려시대 마씨성을 가진 사람이 처음 거주했다고 전해지며 조선 태조의 공도 정책에 의해 한동안 사람이 살지 않았다. 1690년 즈음 김해 김씨 김연이 이주·정착해 다시 마을을 형성했다. 주요 수산물은 우럭, 농어, 송어, 낙지, 굴, 참게 등이고 전복, 김 양식도 주를 이룬다. 바다일이 힘든 고령층은 마늘, 녹두, 고추 농사 등을 지어 생계를 유지하고 있다.	
3. 가구 및 인구수	( 72 <u>가구</u> ), (총 129 <u>명</u> ), 남자( 64 <u>명</u> ), 여자( 65 <u>명</u> ) ※ 어촌계 인구수 ( 총 52 <u>명</u> )	
4. 연령별 인구수	① 15세 미만 ( 8 명 )      ② 15세 ~ 29세 미만 ( 15명 ) ③ 30세 ~ 64세 미만 ( 58 명 )      ④ 65세 이상 ( 48 명 )	
5. 어가 및 어가인구	어촌계원 ( 52명), 어가수 (40가구), 어가인구 (52 명), 남( 명), 여( 명)	
6. 마을조직도	① 어촌계장 : 김재남      전화번호(010-3638-3750) ② 이 장 : 김재광      전화번호(010-5282-4430) ③ 사 무 장 :	
7. 오시는 길	서울 - 목포 -新安 압해도 - 송공여객선 터미널 - 안좌도  부산 - 광양 - 목포 -新安 압해도 - 송공여객선 터미널 - 안좌도	

주요 식당	
<p>신정 식당</p> <p>운영주체 : 민간</p> <p>연락처 : 061-262-9290</p> <p>위치 : 전남 신안군 안좌면 김환기길 9</p>	

주요 숙박시설	
소개<대표자, 전화번호, 홈페이지 등>	사진
<p>너랑나랑 펜션</p> <p>운영주체 : 민간</p> <p>방수 : 3층 건물 방7개 층당1팀 받음</p> <p>수용가능 인원 : 최대 35명</p> <p>이용요금 : 층당 10만원</p> <p>연락처 : 010-4658-2422, 061-271-5089</p> <p>위치 : 전남 신안군 안좌면 김환기길 132</p>	

주요 생산물	주생산물 ① (전복) ② (우럭) ③ (낙지) ④ (김) 수확계절 ① (봄, 가을) ② (사계절) ③ (봄, 가을) ④ (겨울) 생 산 액 ① (5억) ②(30억) ③ (2억3천) ④ (3억5천)			
				
전복	우럭	낙지	김	


인근 관광자원 현황	
소개	사진
<p>[소망의 다리(천사의 다리)]</p> <p>안좌도에는 섬과 섬을 연결하는 목교가 있다. 걸어서 육지를 건너고 싶은 할머니의 소망을 담아 만든 두리~박지~반월도를 잇는 1,462m의 목교이다. 다리 아래에는 감태.파래도 보이고 갯벌에서 서식하는 많은 개 종류와 짱뚱어도 볼 수 있다. 특히 이곳 갯벌에 함유되어 있는 게르마늄은 신비의 약리작용과 함께 산소 운반의 매개체 역할을 해 체내에 풍부한 산소를 공급하고 자연 치료제인 엔돌핀의 생성을 도와준다. 다리 중간에는 휴식을 취할 수 있는 팔각정과 낚시를 할 수 있는 공간도 있다. 밤이 되면 소망의 다리는 더욱 빛이 난다. 암흑이 드러워진 곳에 소망의 다리만의 환한 불빛을 비추고 다리 아래로는 바닷물이 가득차 있다.</p> <p>[김환기 생가]</p> <p>신안이 낳은 한국의 피카소 김환기</p> <p>지금으로부터 100여년 전, 전라남도 신안군 안좌도에서 한 아이가 태어났다. '빨랫줄에 널린 형형색색의 천들이 바람에 춤을 추며 푸른 하늘에 그림 그리는' 태몽이 그의 운명을 미리 알려주었다. 김환기는 안좌면 읍동리에 자리 잡은 고즈넉한 이 가옥에서 태어났고, 유년시절을 보냈다. 생가는 ㄱ자의 목조 기와집으로, 곳간과 건너방, 대청마루, 안방, '정지' 라는 방언으로 불리는 부엌으로 이루어졌다. 곳곳이 서 있는 안채는 1920년대 백두산에서 공수한 목재로 지은 것이라고 전한다. 김환기 생가는 우리나라 근현대 미술사에서, 특히 추상미술에서 선구자적 역할을 한 수화의 혼이 담긴 곳으로, 역사문화적 가치가 높다. 또한 20세기 초 한옥건물의 생활상을 엿볼 수 있는 실존자료라는 점에서 또 다른 가치를 찾을 수 있다. 1992년 지방기념물 제148호로 지정되었으며 2007년 국가 중요민속자료 제251호 지정되기도 했다. 이곳에는 김환기가 직접 작품활동을 했던 화실이 재현되어 눈길을 끈다.</p>	 



## 여수시 경호동 소경마을

소경마을 현황	
1. 마을주소 특징 홈페이지	여수시 경호동 소경도2길 27 홈페이지 : 개설 전
2. 마을소개 및 유래	<p>여수 신월동 선착장에서 10분정도 배를 타면 도착하는 섬이다.</p> <p>고려시대 한 후궁이 귀양온 후 거주하면서 경도라 불렀고, 현재는 경도를 이루는 섬 중 큰 섬을 '대경도', 작은 섬을 '소경도'라고 부른다.</p>
3. 가구 및 인구수	( 55 가구 ), ( 총130 명 ) ※ 어촌계 인구수 ( 총 50 명 )
4. 연령별 인구수	① 15세 미만 ( 0 명 )      ② 15세 ~ 60세 미만 ( 15 명 ) ③ 61세 ~ 70세 미만 ( 60 명 )      ④ 70세 이상 ( 55 명 )
5. 어가 및 어가인구	어촌계원 ( 50명 ), 어가수 ( 50가구 )
6. 마을 조직도	① 어촌계장 : 김 유곤    전화번호( 011-612-0579 )
7. 오시는 길	<p>[서울 → 소경마을]            ▶한남IC → 경부고속도로 → 남천안IC(대전,세종방향) → 정안IC → 순천완주고속도로 → 17번국도 → 해룡교차로(여수, 울촌방향) → 여수IC(시청방향) → 소경도대합실 → 승선(10분 소요)</p> <p>[부산 → 소경마을]            ▶사상IC → 세풍교차로(순천방향) → 17번국도 → 해룡교차로(여수, 울촌방향) → 여수IC(시청방향) → 소경도대합실 → 승선(10분 소요)</p>









주요 생산물	주생산물	① (바지락)	② (청각)	③ (굴)	④ (툇)
	수확계절	① (겨울,봄)	② (여름)	③ (겨울)	④ (겨울)
	생 산 액	① (2억3천)	② (2억5천)	③ (1억)	④ (2억)
					
바지락		청각		굴	
					
				툇	

주요 민박 및 숙박시설	
소개<대표자, 전화번호, 홈페이지 등>	사진
<p>[해상돔펜션]</p> <p>운영주체 : 어촌계  방수 / 수용인원 : 6동 / 최대 30명  이용가격 : 15만원  연락처 : 010-3623-3985  위치 : 소경도 앞 바다</p>	
<p>[폐교리모델링 펜션]</p> <p>운영주체 : 어촌계  방수 / 수용인원 : 7호 / 최대 35명  이용요금 : 10~13만원  연락처 : 010-3648-9405  위치 : 소경도 내</p>	

주요 식당
<p>아직 없음. 단체손님 등은 사전예약을 통해 부녀회에서 준비가능.</p>

인근 관광자원 현황	
소개	사진
<p>[ 금오도 비렁길 ]</p> <p>여름 휴가지로 추천할 정도로 유명해진 금오도의 아름다운 바다 풍광을 배경으로, 해안가의 깎아지른 듯한 절벽을 따라 조성된 18.5km의 벼랑길! 사계절 모두 아름다워 '명품 탐방로'로 알려지게 되었다.</p> <p>해안을 따라 끝없이 펼쳐진 비렁길은 1~5코스까지 있으며, 구간마다 마을로 바로 내려갈 수 있는 길이 이어져 있어 시간이 부족하거나 체력이 부치는 사람들은 언제든지 하산할 수 있다.</p>	
<p>[ 해상케이블카 ]</p> <p>돌산대교와 자산공원 앞바다 1.5km를 가로지르는 국내 최초의 해양 케이블카는 돌산대교를 비롯해 여수항, 여수시내의 경치와 야경을 한눈에 볼 수 있어 여수 방문 시 필수로 들러야 하는 관광명소이다. 일반 케이블카 40대와 크리스탈 케이블카 10대가 운행 중이다.</p>	
<p>[ 오동도 ]</p> <p>멀리서 보면 섬의 모양이 오동잎처럼 보이고, 예전에는 오동나무가 유난히 많아 오동도라 불리게 된 이 섬엔 현재 동백나무가 군락을 이루고 있어 동백섬으로 불리고 있다. 동백뿐만 아니라 후박나무, 쥐똥나무 등 193 종의 희귀 수목이 자라고 있으며 코끼리바위, 병풍바위, 용굴 등 다양한 기암절벽도 볼 수 있어 섬을 산책하는 재미를 배로 느끼게 해준다.</p>	
<p>[ 향일암 ]</p> <p>여수시내에서 남쪽을 향해 한참을 달리고 금오산의 끝자락까지 오르면 탁 트인 경치와 아름다운 바다를 한눈에 조망할 수 있는 향일암이 나온다. 고즈넉한 분위기를 제대로 느낄 수 있는 사찰로 국내 3대 관음기도처이기도 하다.</p>	

함평군 석두어촌계

석두마을 현황	
1. 마을주소 특징 홈페이지	함평군 함평읍 주포로 600-29 특징 : 어촌체험마을(2013년 어촌체험마을 전진대회 최우수상) 홈페이지 : <a href="http://www.seantour.com/village/seokdu/info/detail/">http://www.seantour.com/village/seokdu/info/detail/</a>
2. 마을소개 및 유래	<p>함평만에 위치하며 반농반어 마을이다. 함평 유일의 해상교통로가 있는 석두에는 돌머리 해수욕장이 있어 함평읍의 주요 관광지이다. 1982년 돌머리 해수욕장이 개장됨으로 민박촌이 형성되었다. 석두라는 이름은 원래 마을 서편에 기암괴석이 늘어서 돌머리라 했다. 석두마을은 해수찜과 인공해수풀장으로 유명하고, 7,8월에는 참돔뱀장어 잡기와 바지락 캐기 체험을 하고 있으며, 갯벌에는 게 조개, 해초류가 많아 아이들의 자연 학습장으로도 활용되고 있으며 인근 연안에서는 세발낙지와 보리새우가 빼놓을 수 없는 별미로 손꼽히고 있다.</p> 
3. 가구 및 인구수	( 151 가구), ( 총 391 명), 남자(181 명), 여자( 210 명 ) ※ 어촌계 인구수 ( 총 90명 )
4. 연령별 인구수	① 15세 미만 ( 26명 )                      ② 15세 ~ 60세 미만 ( 259명 ) ③ 61세 ~ 70세 미만 ( 75명 )          ④ 70세 이상                      ( 31명 )
5. 어가 및 어가인구	어촌계원(151명), 어가수 (90가구), 어가인구(90명), 남(42명), 여(48명)
6. 마을 조직도	① 어촌계 : 손 홍주                      전화번호( 010-2000-9619 ) ② 사무장 : 김 진숙                      전화번호( 010-5024-5454 )
7. 오시는 길	<p>[서울 → 석두마을] ▶한남IC → 경부고속도로 → 논산천안고속도로 → 서해안고속도로(영암, 함평방면) → 양림교차로(돌머리해변 방면) → 주포로</p> <p>[부산 → 석두마을] ▶사상IC → 남해고속도로 → 호남고속도로(서순천IC) → 유덕IC(나주, 영광방면) → 동함평교차로(함평, 장성 방면) → 양림교차로(돌머리해변 방면) → 주포로</p>

## 주요 민박 및 숙박시설



소개<대표자, 전화번호, 홈페이지 등>	사진
<p>[ 돌머리해안 민박 ]</p> <p>운영주체 : 주민  방수 / 수용인원 : 16개 / 80명  이용가격 : 성수기 50,000원 ~ 110,000원  비수기 70,000원 ~ 130,000원  연락처 : 010-8757-9619  위치 : 전남 함평군 함평읍 주포로663</p>	
<p>[ 돌머리 예쁜집 민박 ]</p> <p>운영주체 : 주민  방수 / 수용인원 : 3개 / 12명  이용요금 : 성수기 50,000원 ~ 150,000원  비수기 40,000원 ~ 160,000원  연락처 : 010-8604-9321  위치 : 전남 함평군 함평읍 돌머리길 641</p>	
<p>[ 서해 민박 ]</p> <p>운영주체 : 주민  방수 / 수용인원 : 4 / 20명  이용요금 : 성수기 60,000원  비수기 50,000원  연락처 : 061-324-3335  위치 : 전남 함평군 함평읍 돌머리길 696</p>	



주요 식당	
<p>상호 : 우양수산</p> <p>운영주체 : 주민</p> <p>연락처 : 010-2915-9898</p> <p>대표메뉴 : 우력매운탕, 각종회, 꼬막 등</p> <p>위치 : 함평군 함평읍 주포로 555</p>	
<p>상호: 주포수산</p> <p>운영주체 : 주민</p> <p>연락처 : 061-322-3090</p> <p>대표메뉴 : 장어구이</p> <p>위치 : 함평군 함평읍 주포로 563</p>	
<p>상호: Cafe Doll</p> <p>운영주체 : 주민</p> <p>연락처 : 061-323-4242</p> <p>대표메뉴 : 커피, 음료, 돈까스 등</p> <p>위치 : 함평군 함평읍 주포로</p>	

주요생산물	주생산물 ① (굴)
-------	------------

인근 관광자원 현황		
소개		사진
함 평 엑 스 포 공 원	<p>[ 함평 나비 대축제 ]</p> <p>기간 : 매년 4월말~ 5월 초</p> <p>장소 : 함평엑스포공원(함평읍 곤재로 27)</p> <p>주요행사 -동물농장 등 각종 체험행사</p> <p>-각종 문화행사</p> <p>-나비곤충생태관 등 전시관 운영</p>	
	<p>[ 대한민국 국향대전 ]</p> <p>기간 : 매년 10월~11월</p> <p>장소 : 함평엑스포공원(함평읍 곤재로 27)</p>	
<p>[ 일강김철선생기념관 ]</p> <p>장소 : 함평군 신광면 일강로 873-12</p> <p>주요시설 : 사당, 상해임시정부청사(재현), 김철선생기념관 등</p>		
<p>[ 함평자연생태공원 ]</p> <p>장소 : 함평군 대동면 학동로 1398-77</p> <p>주요시설 : 자연학습장, 생태학습장, 캠핑트레일러</p> <p>유아숲체험, 분수광장, 후토스 촬영장</p>		

체험상품	
소개	사진
<p>[ 바지락캐기 체험 ]</p> <p>체험시기 : 일년 내내 준비물 : 호미, 장화, 망</p>	
<p>[ 개매기 체험 ]</p> <p>체험시기 : 3월~10월 준비물 : 여벌의 옷, 장갑, 장화</p>	
<p>[ 갯벌생태 체험 ]</p> <p>체험시기 : 일년 내내 준비물 : 장화, 장갑, 호미 등</p>	